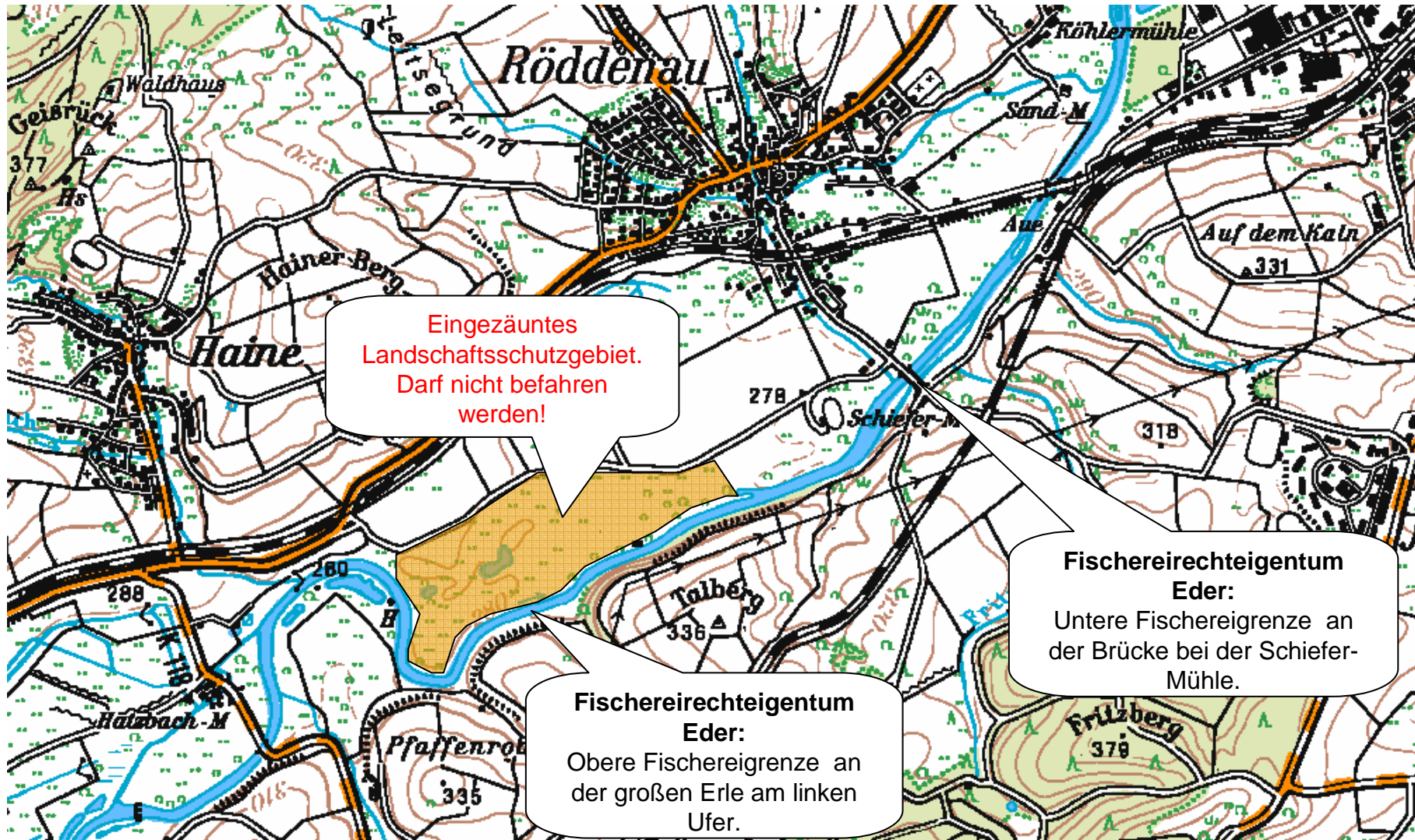
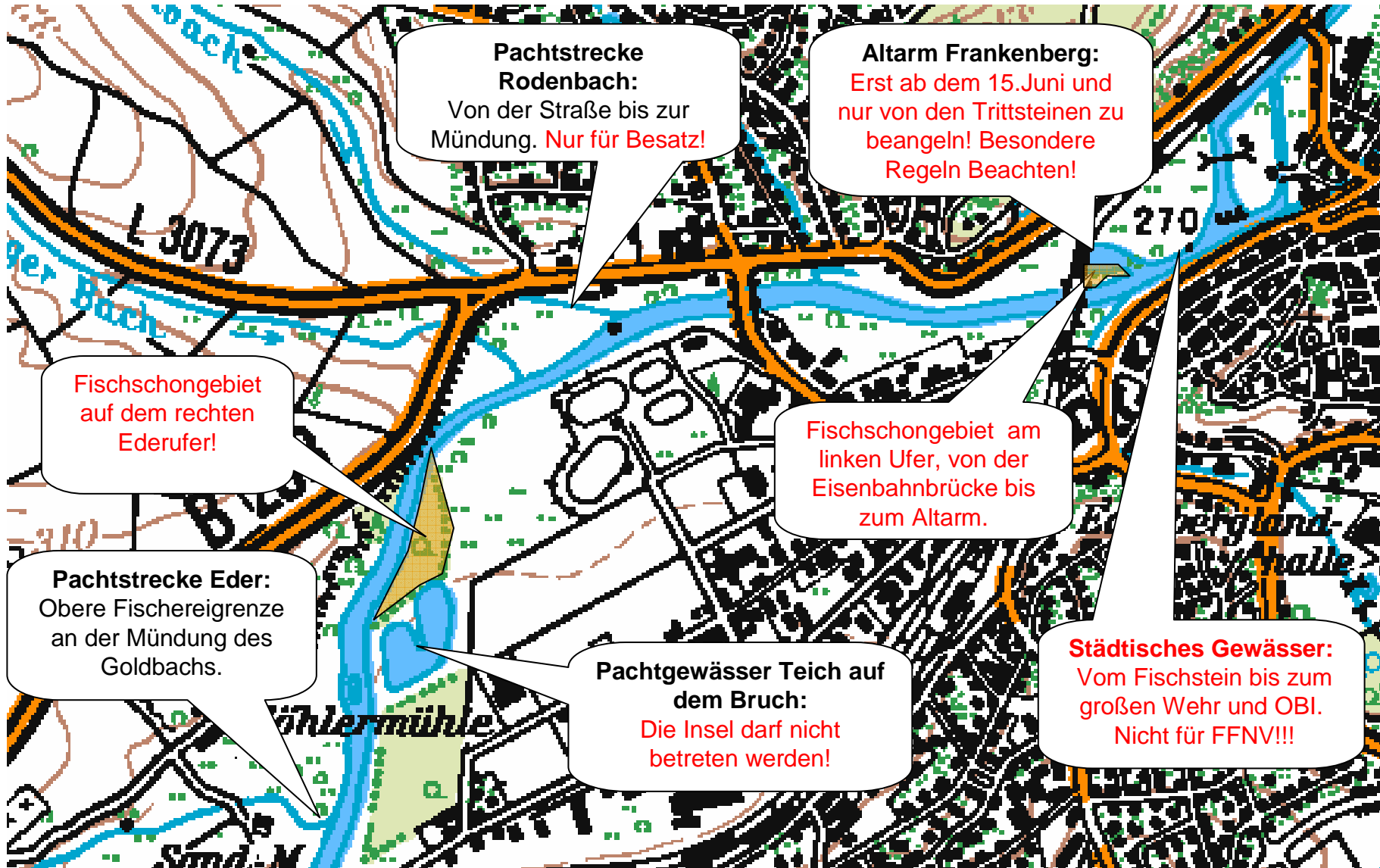


Gewässerkarten des Frankenberger Fischerei- und Naturschutzverein e.V.
Stand: 20.02.2008



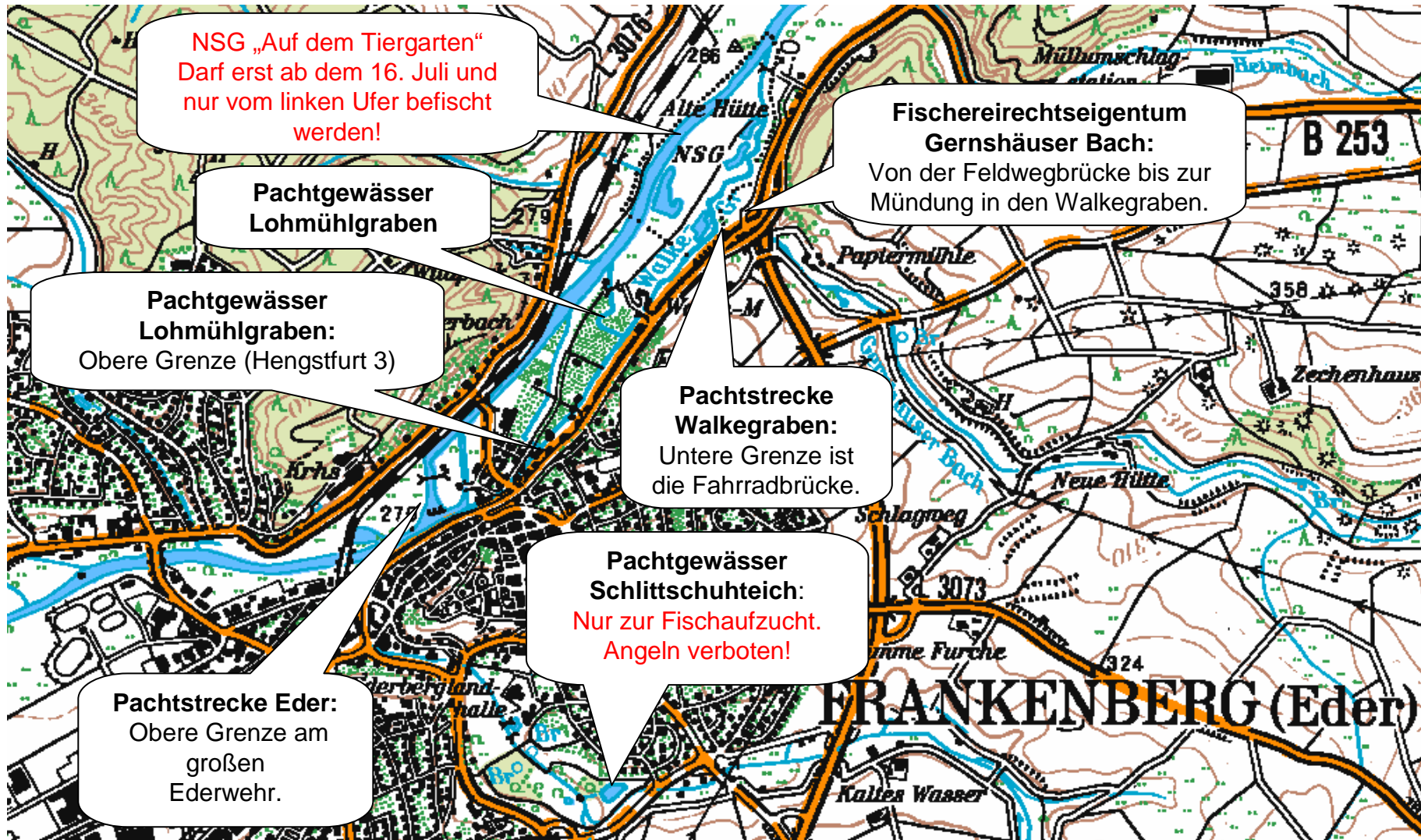
Fischereirechteigentum des FFNV: Eder und Mühlgraben

Gewässerkarten des Frankenerger Fischerei- und Naturschutzverein e.V.
Stand: 20.02.2008



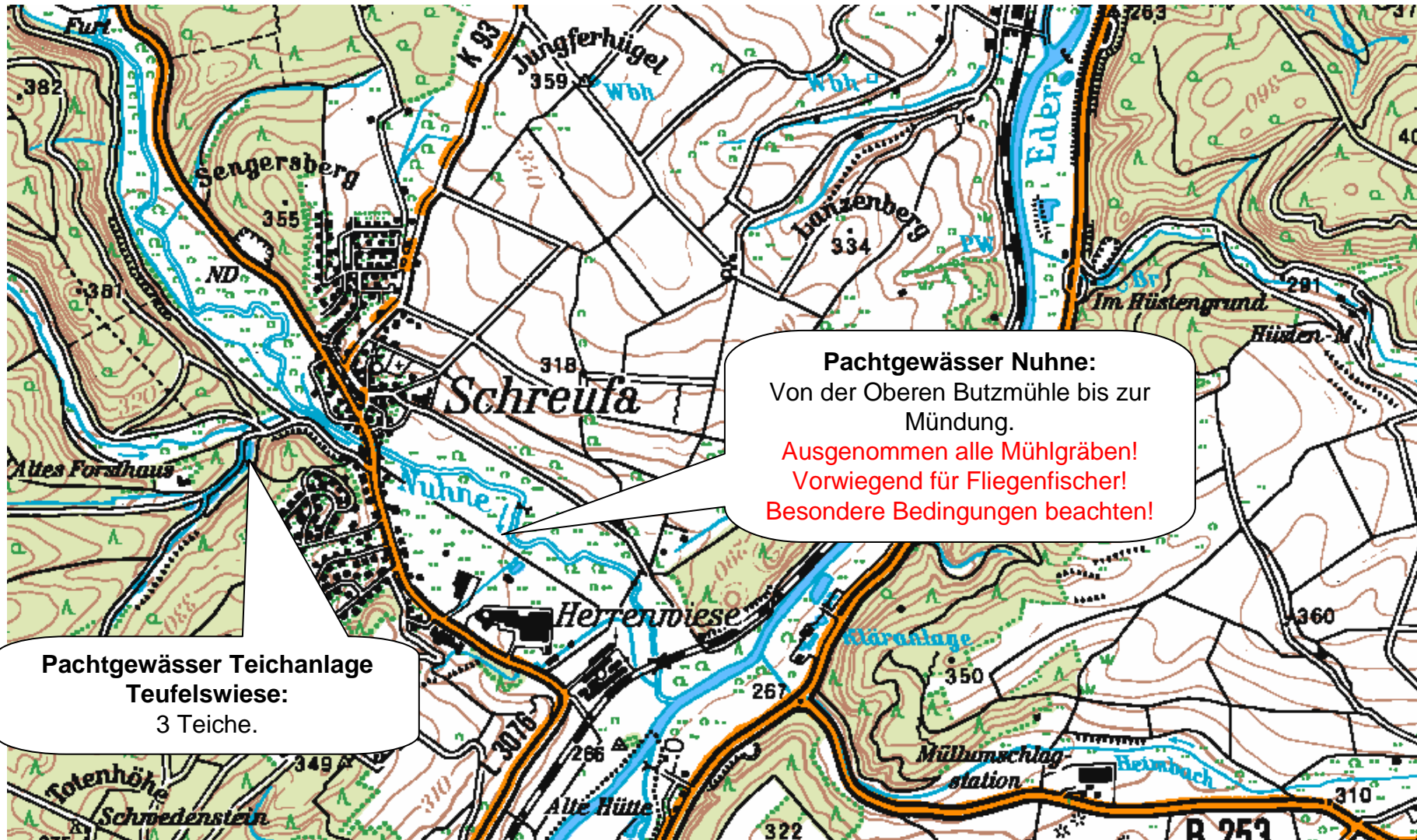
Eder, Teich auf dem Bruch, Altarm Frankenberg

Gewässerkarten des Frankenerger Fischerei- und Naturschutzverein e.V.
Stand: 20.02.2008



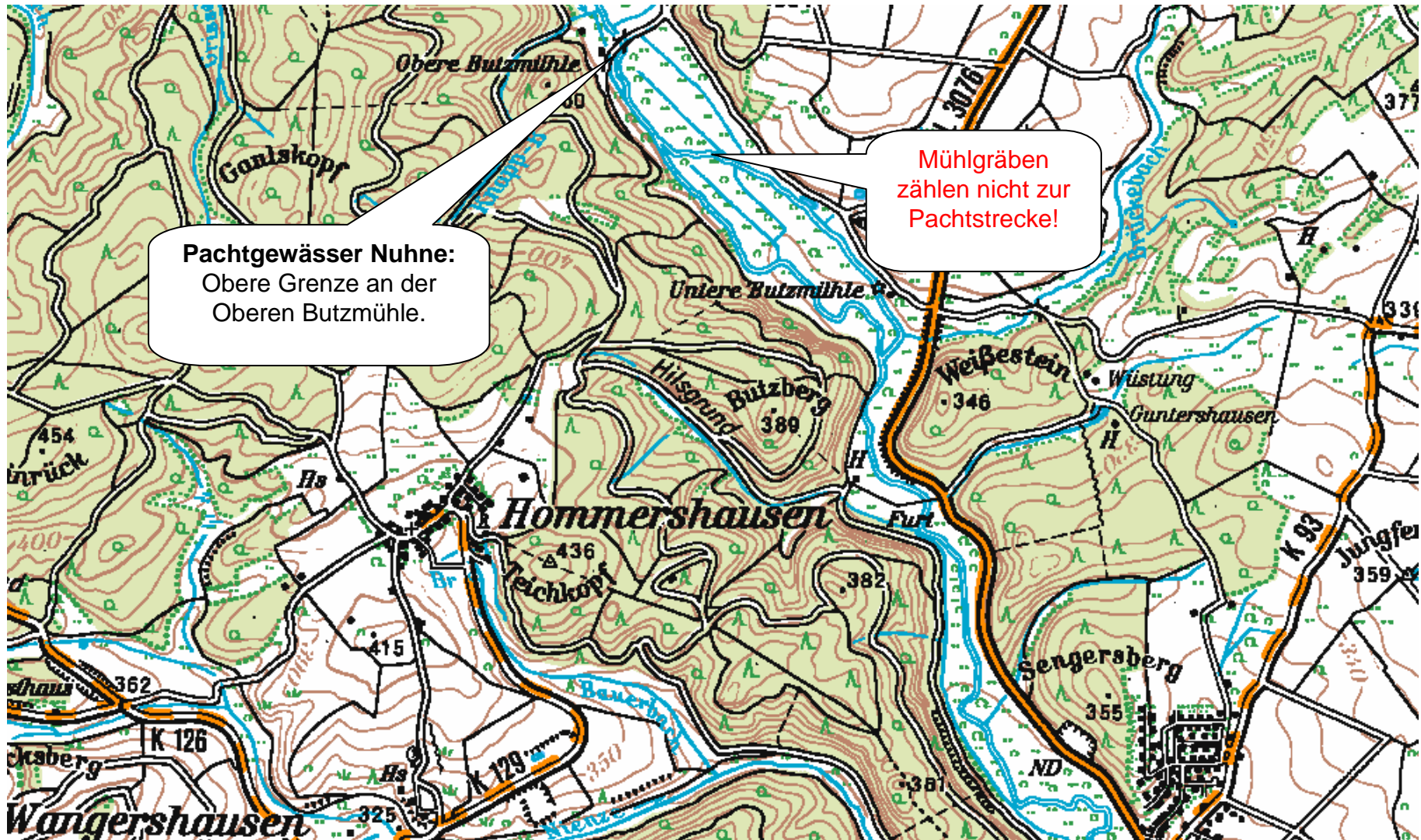
Eder, Lohmühlgraben, Walkegraben, Gernshäuser Bach

Gewässerkarten des Frankenberger Fischerei- und Naturschutzverein e.V.
Stand: 20.02.2008



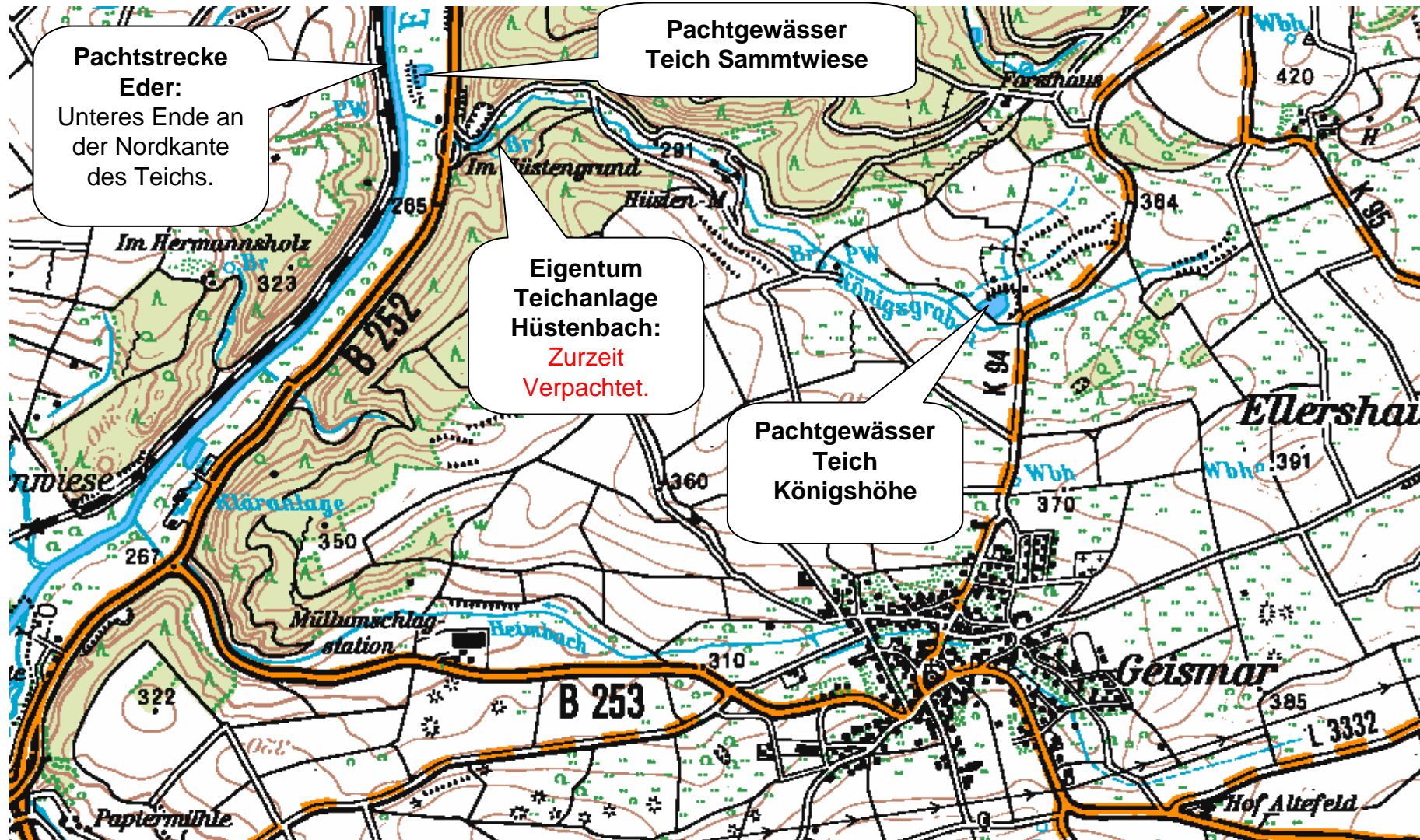
Nuhne, Teiche auf der Teufelswiese

Gewässerkarten des Frankenberger Fischerei- und Naturschutzverein e.V.
Stand: 20.02.2008



Nuhne

Gewässerkarten des Frankenberger Fischerei- und Naturschutzverein e.V.
Stand: 20.02.2008



Eder, Teich Sammtwiese, Teich Königshöhe, Teichanlage Hüstenbach